



**КОМИТЕТ ИМУЩЕСТВЕННЫХ ОТНОШЕНИЙ
АДМИНИСТРАЦИИ ПЕРМСКОГО МУНИЦИПАЛЬНОГО ОКРУГА**

РЕШЕНИЕ

о размещении объектов № 656

Пермский край
Пермский округ

22.03.2024

Комитет имущественных отношений администрации Пермского муниципального округа разрешает Акционерному обществу «Газпром газораспределение Пермь» (ИНН 5902183841, ОГРН 2125902017723, почтовый адрес: 614000, г. Пермь, ул. Петропавловская, 43)

размещение объекта «газопровод давлением до 1,2 Мпа, для размещения которого не требуется разрешения на строительство»

на землях государственная собственность на которые не разграничена

на срок 1 год.

Местоположение: Пермский край, Пермский муниципальный округ, п. Юго-Камский, ул. Гвоздарная, к дому 21.

Приложение: схема предполагаемых к использованию земель или части земельного участка.

Особые условия использования:

1. При размещении объекта учесть параметры ширины проезда улично-дорожной сети, во избежание сужения полосы отвода дороги.
2. Получение разрешения на производство земляных работ.

Заместитель председателя комитета



М.В. Королева

(подпись, печать)

Схема предполагаемых к использованию земель или части земельного участка

Объект: Газопровод давлением до 1,2 Мпа, для размещения которого не требуется разрешения на строительство

Местоположение: расположенных по адресу: Пермский край, Пермский м.о. рп. Юго-Камский, ул. Гвоздарная, к дому 21

Площадь земель или части земельного участка, кв.м.: 816








Категория земель: земли населенных пунктов

Вид разрешенного использования: -

Описание границ смежных землепользователей:

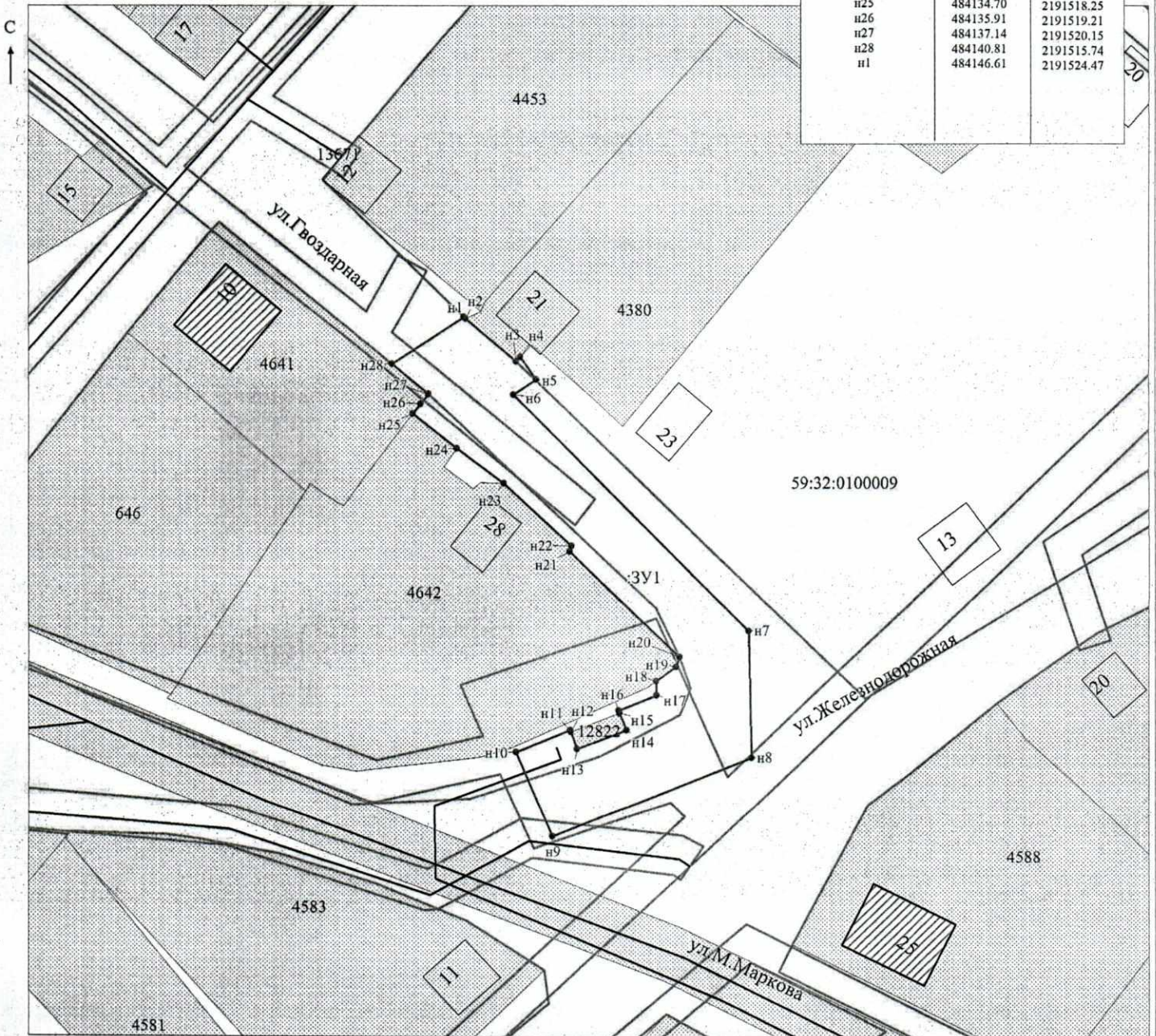
- От точки н1 до точки н2 - земли общего пользования
- От точки н2 до точки н4 - земельный участок с кадастровым номером 59:32:0100009:4380
- От точки н4 до точки н12 - земли общего пользования
- От точки н12 до точки н15 - земельный участок с кадастровым номером 59:32:0100009:12822
- От точки н15 до точки н18 - земли общего пользования
- От точки н18 до точки н23 - земельный участок с кадастровым номером 59:32:0100009:4642
- От точки н23 до точки н24 - земли общего пользования
- От точки н24 до точки н25 - земельный участок с кадастровым номером 59:32:0100009:4642
- От точки н25 до точки н28 - земельный участок с кадастровым номером 59:32:0100009:4641
- От точки н28 до точки н1 - земли общего пользования

Условные обозначения:

-  :678 - границы и номер земельного участка, сведения о которых внесены в ЕГРН
-  :802 - границы и номер объекта капитального строительства, сведения о которых внесены в ЕГРН
-  - граница кадастрового квартала
-  - предполагаемый участок земель, на которых планируется размещение объекта
-  59:09-с.1820 - зоны с особыми условиями использования территории, сведения о которых внесены в ЕГРН
-  :3У1 - обозначение запрашиваемого земельного участка
-  н1 - характеристика точки границ земель или части земельного участка
- 59:32:0100009 - номер кадастрового квартала

Каталог координат, м

№ точки границы	X	Y
н1	484146.61	2191524.47
н2	484146.39	2191524.68
н3	484141.14	2191530.79
н4	484141.72	2191531.32
н5	484138.92	2191533.27
н6	484137.05	2191530.46
н7	484108.06	2191559.12
н8	484092.55	2191559.44
н9	484082.82	2191535.21
н10	484093.25	2191530.78
н11	484095.90	2191537.37
н12	484095.69	2191537.45
н13	484093.62	2191538.21
н14	484095.90	2191544.27
н15	484097.97	2191543.40
н16	484098.29	2191543.31
н17	484100.14	2191547.92
н18	484101.88	2191547.88
н19	484103.61	2191550.28
н20	484104.82	2191550.70
н21	484117.82	2191537.33
н22	484118.49	2191537.55
н23	484126.16	2191529.28
н24	484130.45	2191523.58
н25	484134.70	2191518.25
н26	484135.91	2191519.21
н27	484137.14	2191520.15
н28	484140.81	2191515.74
н1	484146.61	2191524.47



Заявитель: Иван / Захарова Е. П.
 МП (подпись, расшифровка подписи)
 (для юридических лиц и индивидуальных предпринимателей)

Масштаб 1:500

МСК-59